



Uchwała Nr V/27/2011
Rady Gminy Szemud
z dnia 17.02.2011 r.



w sprawie **n a b y c i a n a c e l p u b l i c z n y** na rzecz Gminy Szemud nieruchomość położoną w obrębie geodezyjnym Kamień, gm. Szemud.

Na podstawie art. 18 ust. 2 pkt. 9 w związku z art. 7 ust. 1 pkt 2 ustawy z dnia 8 marca 1990 roku o samorządzie gminnym (tekst jednolity Dz. U. z 2001 roku Nr 142, poz. 1591 z późn. zm.) oraz art. 6 pkt. 1, art. 98a ust 4 ustawy z dnia 21 sierpnia 1997 roku o gospodarce nieruchomościami (jednolity tekst Dz. U. z 2010, Nr 102, poz. 651)

Rada Gminy Szemud u c h w a l a c o n a s t ę p u j e :

§1

  **Wyraża zgodę** na nabycie na rzecz Gminy Szemud, nieruchomość oznaczoną jako działka nr 85/33 o łącznej powierzchni 0,0920 ha położoną w obrębie geodezyjnym Kamień, gm. Szemud, zapisaną w Księdze Wieczystej nr 19115 Sądu Rejonowego w Wejherowie tytułem rozliczenia opłaty adiacenckiej.

  Wykonanie Uchwały powierza się Wójtowi Gminy.

§2

Uchwała wchodzi w życie z dniem podjęcia.